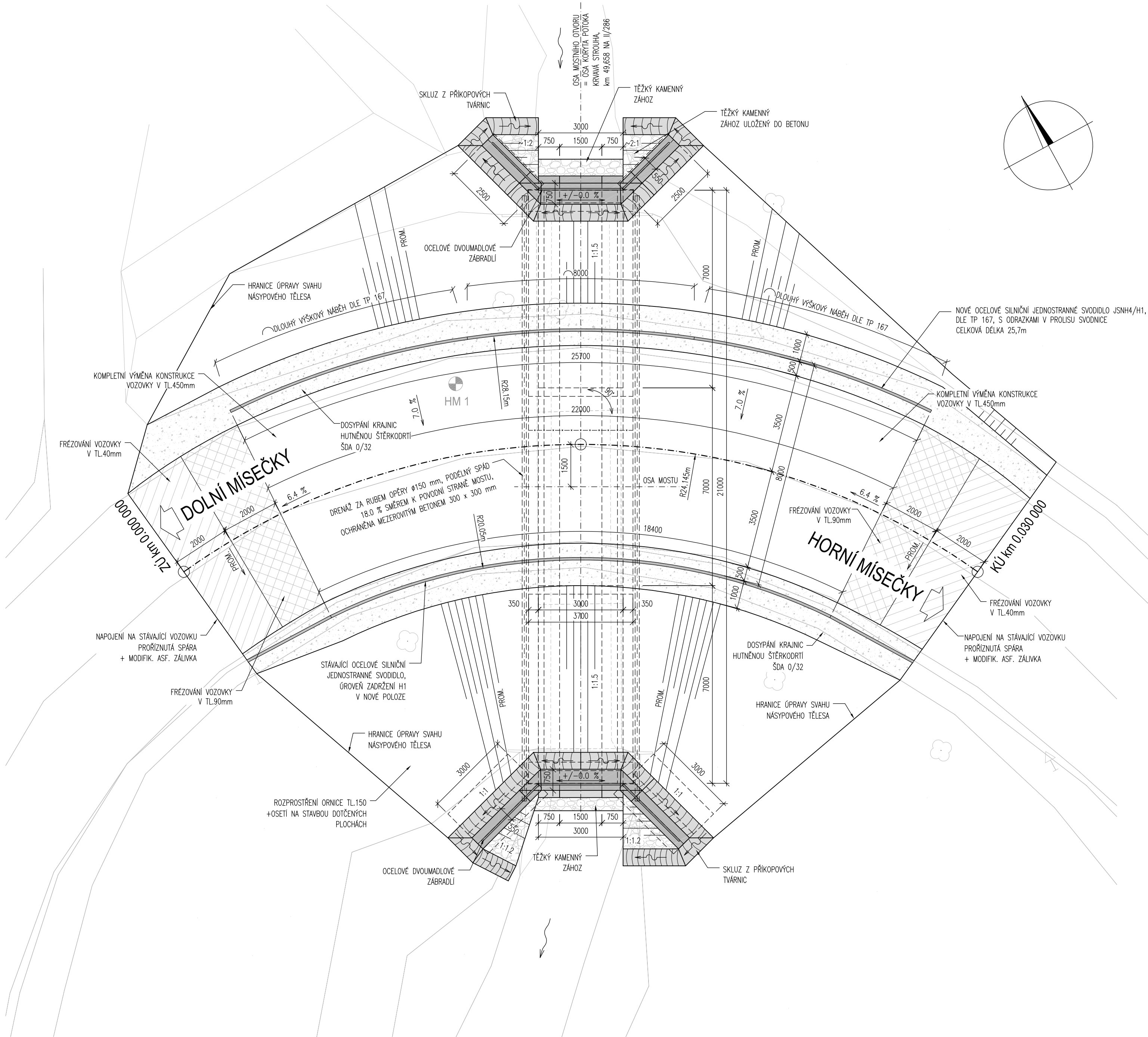


PŮDORYS, 1:100



POZNÁMKY:

- PŘED ZAHÁJENÍM PRACÍ MUSÍ BÝT VŠECHNY PŘÍP. INŽENÝRSKÉ SÍTĚ VYTÝČENY A PŘELOŽENY. V DOBĚ ZPRACOVÁNÍ PROJEKTU DSP (07–08/2013) SE V PROSTORU DOTČENÉM VÝKOPOVÝMI PRACEMI NENACHÁZELY ŽÁDNÉ INŽENÝRSKÉ SÍTĚ.
- PŘEVEDENÍ VODY PŘES STAVENÍŠTĚ BUDE ZAJIŠTĚNO POMOCÍ DOČASNÉHO ZATRUBNĚNÍ POTOKA PLAST. ROURAMI 2xDN 500 PŘÍP. OTEVŘENÝM ŽLABEM MIN. SVĚTLOSTI 0,6 x 0,5m

BETON DLE ČSN EN 206-1:

- PODKLADNÍ BETON C 12/15 X0 (CZ–TKP18 PK)–CI 1,0–S3 příp. S2
- NOSNÁ KONSTRUKCE C 25/30 XC3/XD1/XF2 (CZ–TKP18 PK)–CI 0,4–Dmax 22–S3
- KŘIDLA, ŘÍMSY, OCHRANA IZOLACE C 25/30 XC3/XD1/XF3 (CZ–TKP18 PK)–CI 0,4–Dmax 22–S3
- PODKLADNÍ BETON V KORYTĚ C 25/30 XF3 (CZ–TKP18 PK)–CI 1,0–S3 příp. S2
- BETONOVÉ PRAHY V KORYTĚ C 25/30 XF3 (CZ–TKP18 PK)–CI 1,0–S3
- BETON POD SKLUZY A DLAŽBY VE SPÁDU C 16/20n XF1 (CZ–TKP18 PK)
- SPÁROVÁNÍ DLAŽEB: CEM. MALTA MC 20 – XF3


PŘEHLEDNÁ TABULKA ZÁBORŮ

Parcelní číslo	Vlastník /správce	Výměra (m²)	Druh pozemku / využití pozemku / ochrana	Trvalý zábor (m²)	Dočasný zábor (m²)	Stavební objekt
3086	Liberecký kraj Krajská správa silnic Libereckého kraje, příspěvková organizace	109 876	ostatní plocha silnice menší chráněné území rozsáhlé chráněné území	14,7	912,2	-
2864/15	Česká republika Správa Krkonošského národního parku	51 734	lesní pozemek rozsáhlé chráněné území pozemek určený k plnění funkce lesa	0,0	0,0	-
2864/21	Česká republika Správa Krkonošského národního parku	238 817	lesní pozemek rozsáhlé chráněné území pozemek určený k plnění funkce lesa	0,0	0,0	-


POZNÁMKA: V TABULCE JSOU PRO PŘEHLEDNOST UVEDENY I SOUSEDNÍ POZEMKY, PŘESTOŽE U NICH K DOČASNÉMU ANI TRVALÉMU ZÁBORU VYVOLANÉHO STAVBOU NEDOCHÁZÍ.

Změna:	Popis změny:	Datum:	Podpis:

SOUŘADNICOVÝ SYSTÉM: S-JTSK  
VÝŠKOVÝ SYSTÉM: Bpv




Regionální operační program  
NUTS II Severovýchod




Investice do vaší budoucnosti  
Spolufinancováno Evropskou unií  
z Evropského fondu pro regionální rozvoj

Investor:



Liberecký kraj  
U Jezu 642/2a, 461 80 Liberec 2

Mandatér:



Krajská správa silnic  
Libereckého kraje,  
příspěvková organizace  
České mládeže 632/32, 460 06 Liberec 6

Rozřko:

Ověřil:

Datum:

Podpis:

Zhotovitel:




FIRESTA-Fišer,  
rekonstrukce, stavby a.s.  
Mlýnská 68, 602 00 Brno

Rozřko:

Ověřil:

Datum:

Podpis:



CSW Projekt CZ s.r.o.  
Na Větrníku 1603/39, 162 00 Praha 6  
telefon: +420 235 351 259, e-mail: cswprojekt@cswprojekt.cz

Souprava číslo:

Hlavní inženýr projektu:

Podpis:

Název díka:

Ing. Tomáš ČÁSTKA

Podpis:

Most ev.č. 286-031 - Most přes přítok  
Jizerky pod Dolními Mísečkami

Kontroloval:

Podpis:

Ing. Tomáš ČÁSTKA

Podpis:

Odpoředný projektant:

Podpis:

Část:

Ing. Petr KOBZA

Podpis:

Část 000 - Souhrnné řešení

Vypracoval:

Podpis:

Ing. Petr KOBZA

Podpis:

Stupeň:

RDS

Datum:

08/2014

Přloha:

Půdorys

Číslo přílohy:

002

Formát:

6 x A4

Měřítko:

1:100